COMUNE DI PIOMBINO
PROVINCIA DI LIVORNO

PIANO PARTICOLAREGGIATO DEL PARCO ARCHEOLOGICO DI BARATTI E POPULONIA

TAVOLA
PA 12

AREA TEMATICA
PAESAGGIO

TITOLO
RELAZIONI VISIVE

SCALA
1 : 10.000

luglio 2011

PROGETTAZIONE
Architetto Silvia Viviani

COLLABORATORI
Barbara Croci, Arch. P. Terr. Francesco Ghergo, Geom. Valerio Buonaccorsi
ASPETTI PAESAGGISTICI
Arch. Emanuela Morelli
ASPETTI AMBIENTALI
Dott. Maurizio De Pirro
ASPETTI GEOLOGICI
Geologi: Maurizio Sileoni, Paolo Annovi, Alessandro Damiani, Dario D'Avino, Luca Finucci
COMUNE DI PIOMBINO
Arch. Camilla Cerrina Feroni, Arch. Laura Pescini
ELABORAZIONI GRAFICHE
Studio Viviani

Area archeologica alta

Tomba etrusca

La Pineta

La Pineta

Populonia

La casa del Barone

Tomba etrusca

Torre Baratti

Area archeologica sulla costa vicino al casone

Il casone


San Cerbone

IL Golfo della Torre di Baratti

Il prato del Casone

L'area della futura Porta al Parco

Le colline dietro la pineta

La casa del Barone

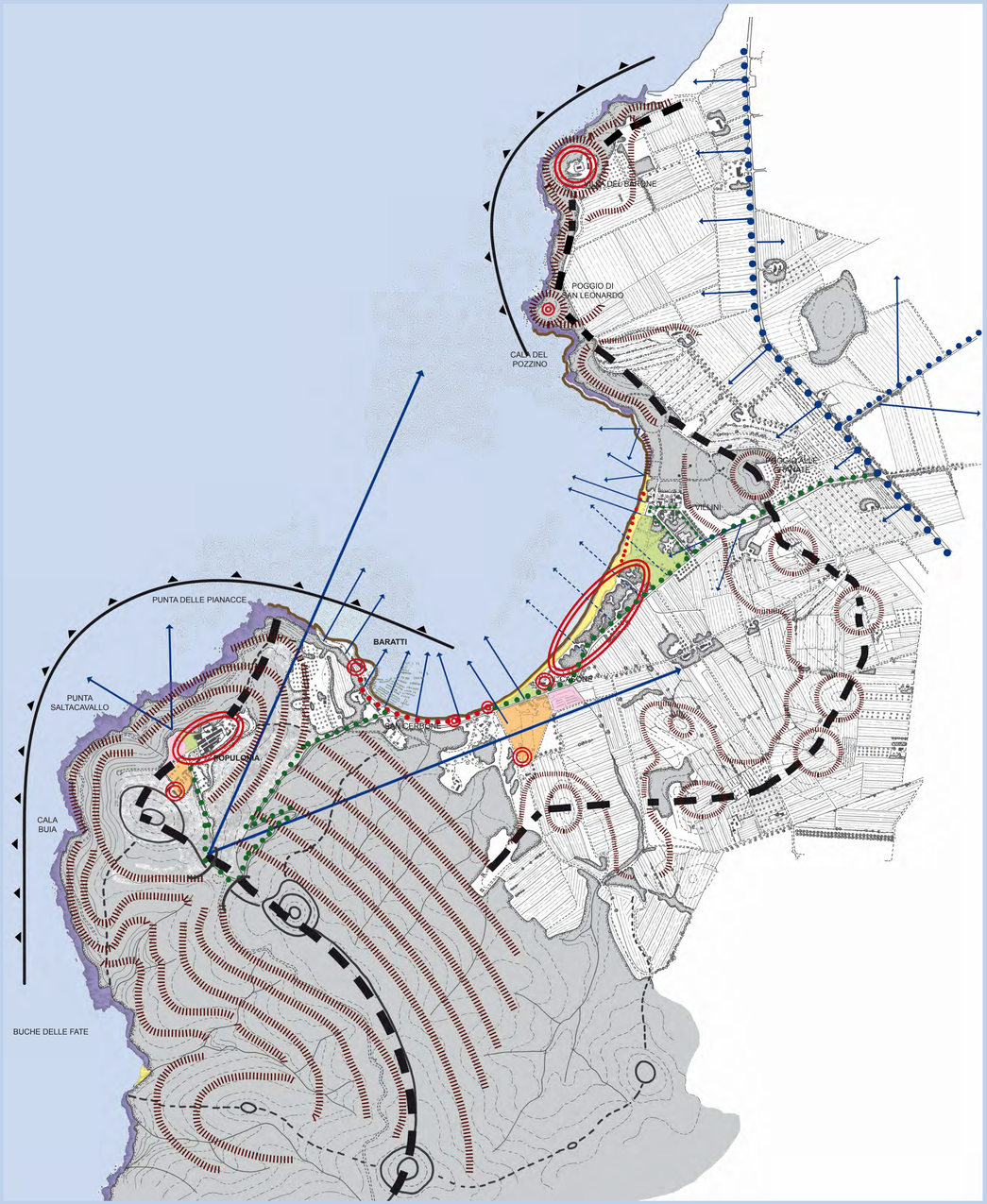

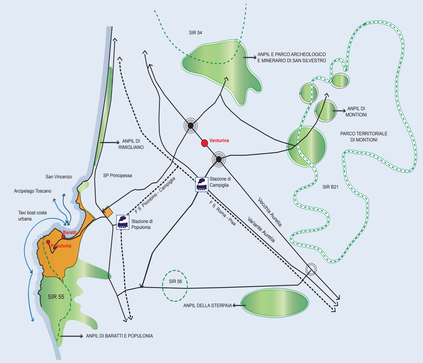

La forma del golfo

Limiti visivi: crinali del promontorio di Piombino, crinale del promontorio dei Poggi di San Leonardo e Al Molino e che unisce i poggi collinari interni.

Luoghi di alta intervisibilità alla grande distanza (promontorio di Piombino e in misura minore il promontorio di San Leonardo).

Versanti morfologicamente definiti, quinte visive.

Componenti fortemente caratterizzanti l'identità dei luoghi (landmark)

Aree a prato

Aree con presenza diffusa di reperti archeologici

LINEE DI MASSIMA FRUIZIONE COLLETTIVA : LA VIABILITA'

La Via Fiorentina (o della Principessa) e altre strade principali

Strada comunale di Populonia

Lungomare

Punti panoramici

Visibilità aperta su strada

Visibilità filtrata su strada

Campo boe

Parcheggi non coerentemente inseriti nel contesto

RIFERIMENTI VISUALI PRINCIPALI