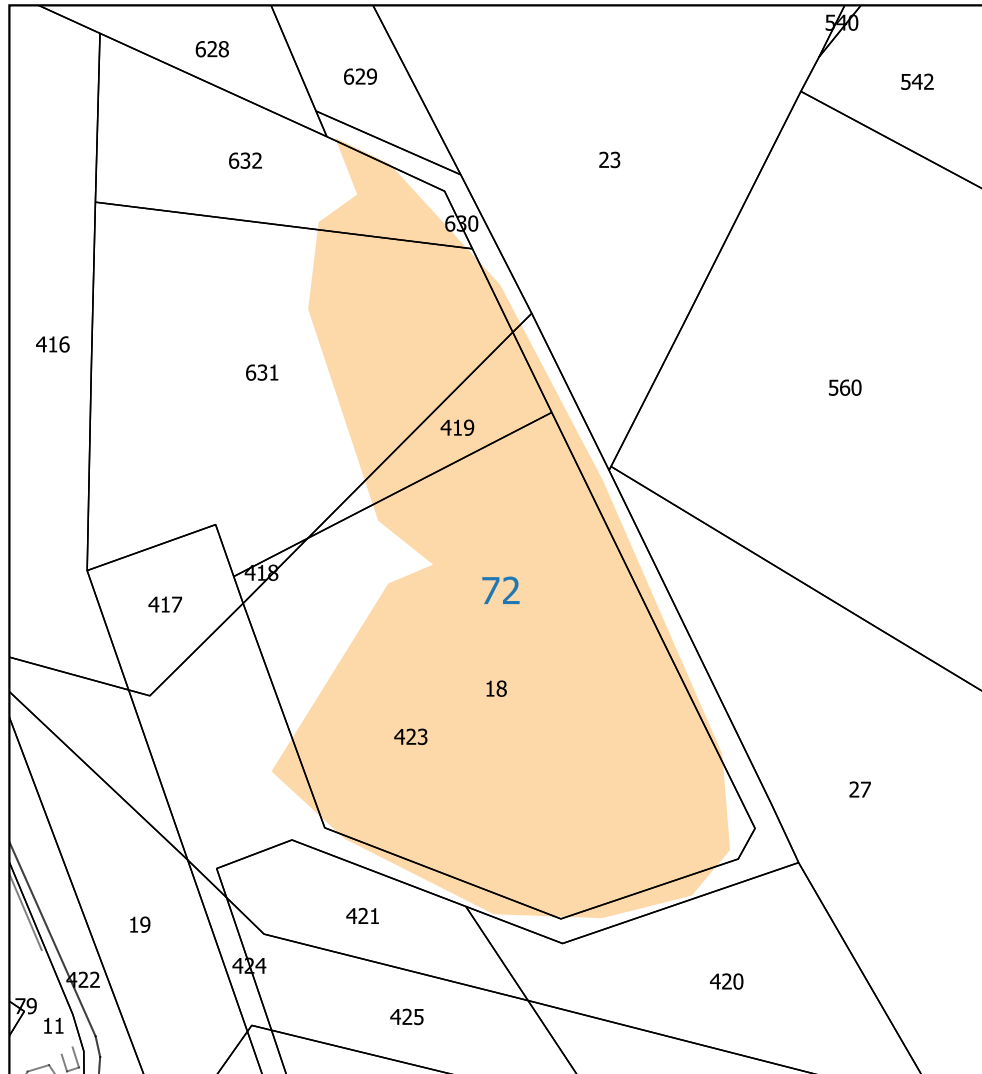


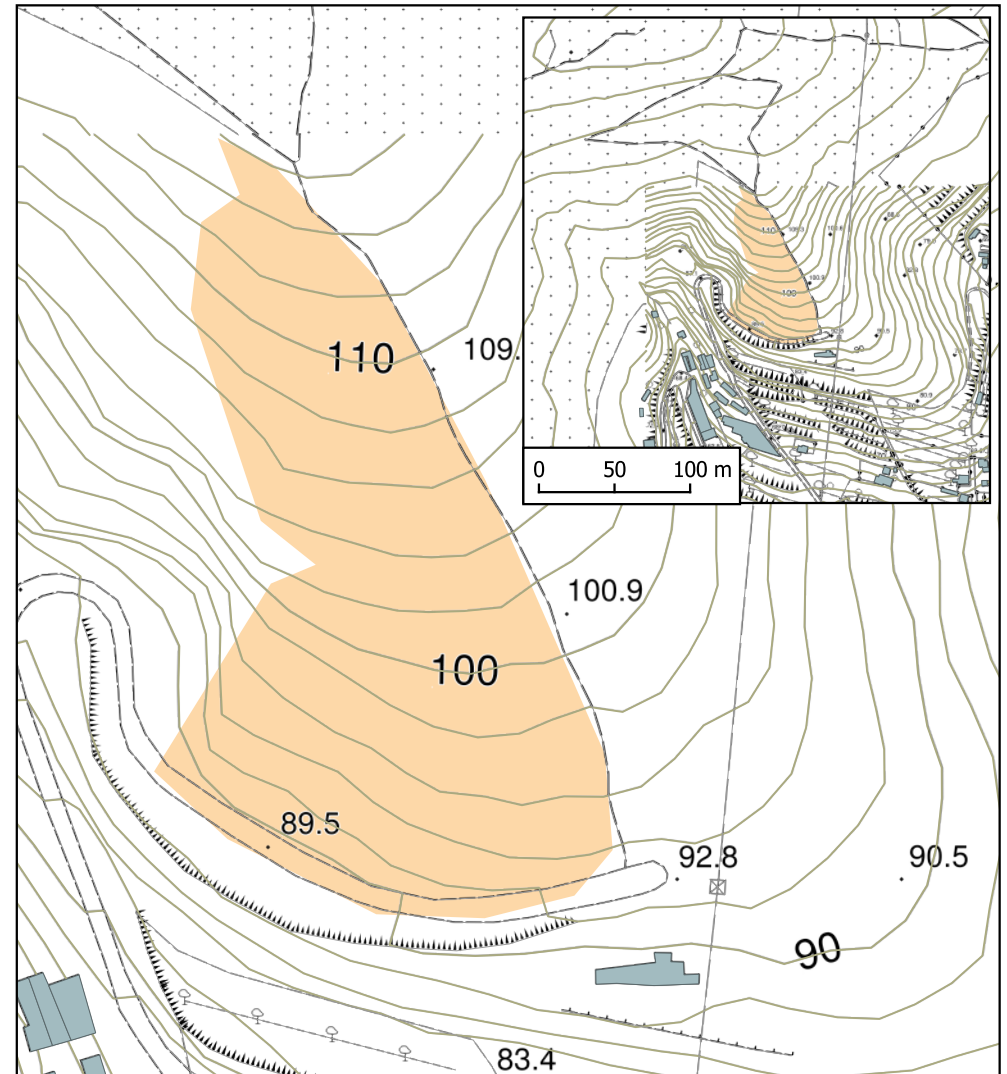
CATASTO DELLE AREE PERCORSE DAL FUOCO



Planimetria Catastale

0 10 20 30 40 50 m

INCENDIO: 16/01/2022
LOCALITA': Montecastelli
SUPERFICIE NON BOSCHIVA: 0,3471 Ha
FOGLIO CATASTALE: 72
MAPPALE: 18 (P) - 419 (P) - 423 (P) - 630 (P) - 631 (P) - 632 (P)



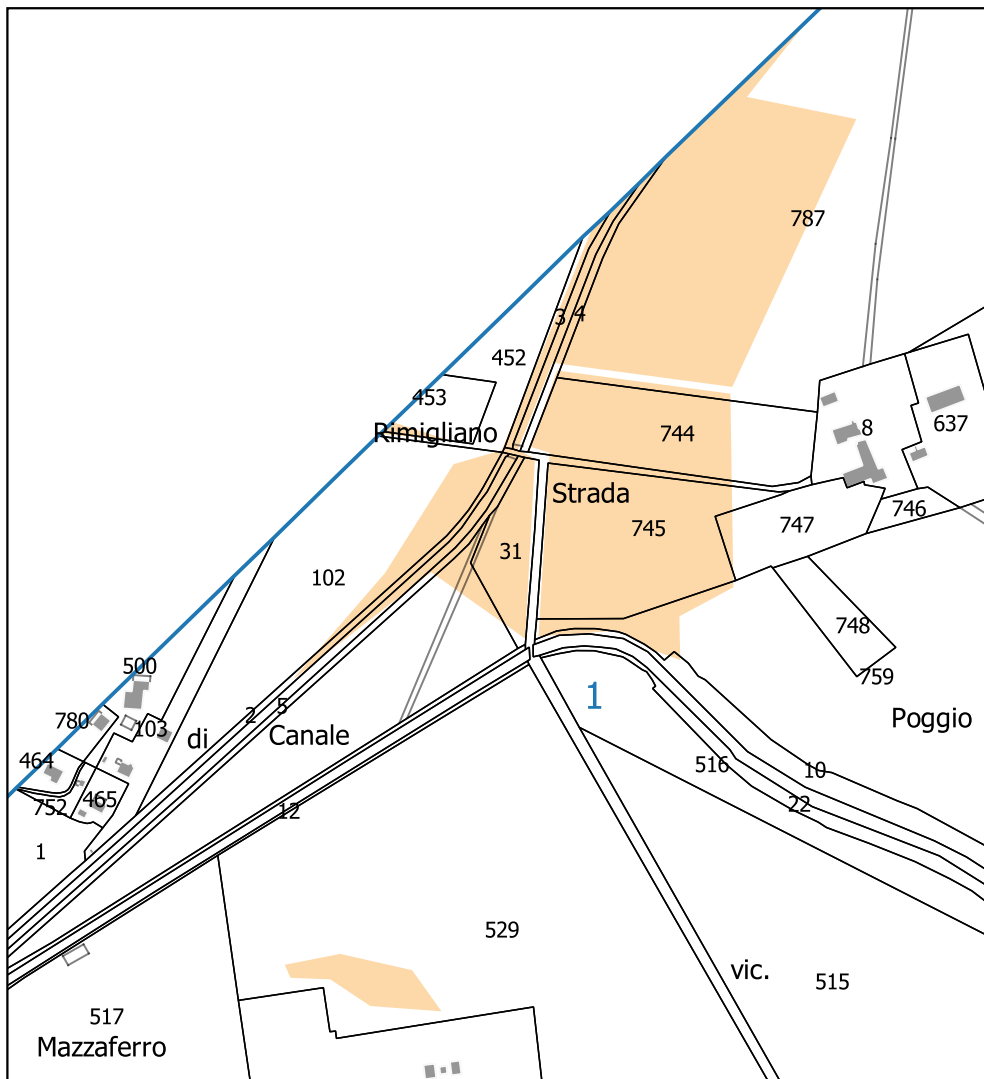
Carta Tecnica Comunale + DBMT Regione Toscana

0 10 20 30 40 50 m



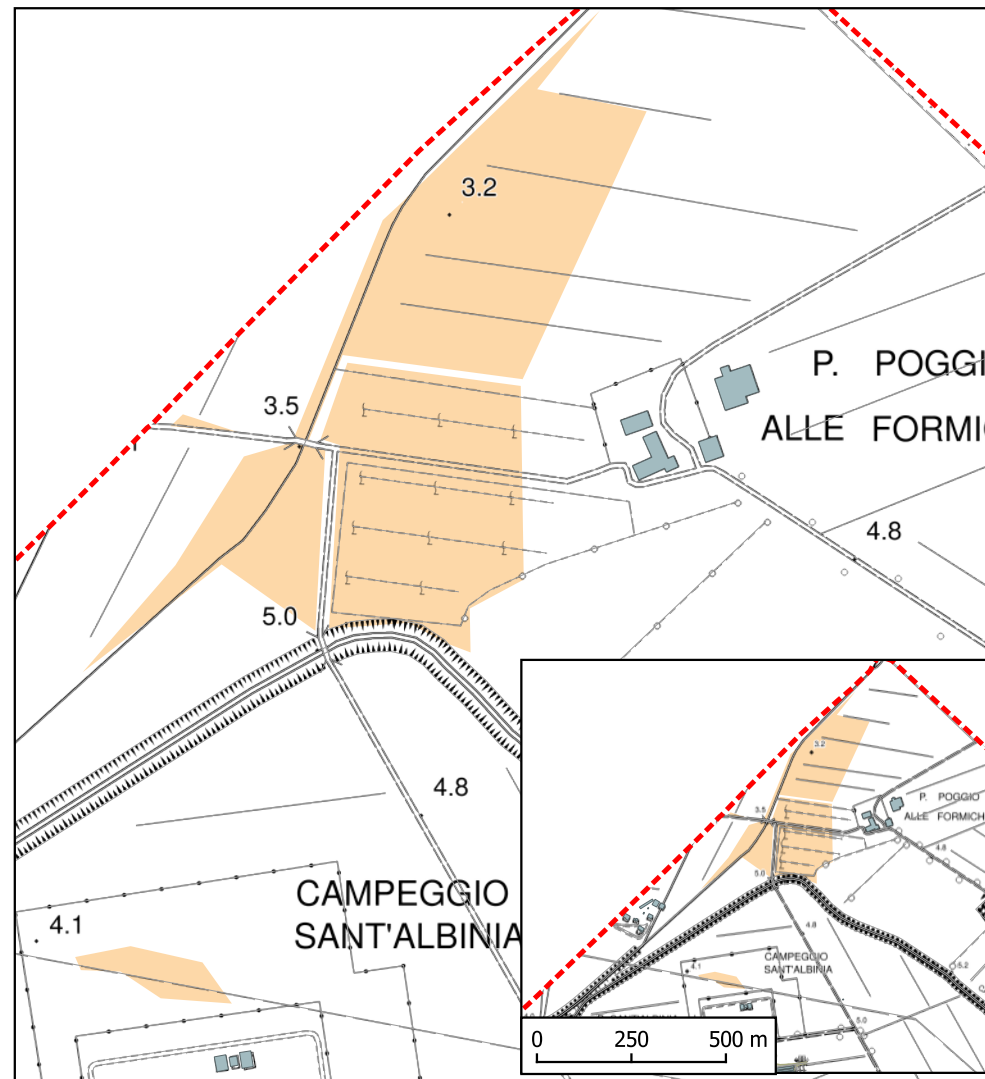
COMUNE DI PIOMBINO

CATASTO DELLE AREE PERCORSE DAL FUOCO



Planimetria Catastale

0 50 100 150 200 m



Carta Tecnica Comunale + DBMT Regione Toscana

0 50 100 150 200 m

INCENDIO: 17/04/2022

LOCALITA': Poggio alle Formiche

SUPERFICIE BOSCHIVA: 2,936 Ha

SUPERFICIE NON BOSCHIVA: 4,9147 Ha

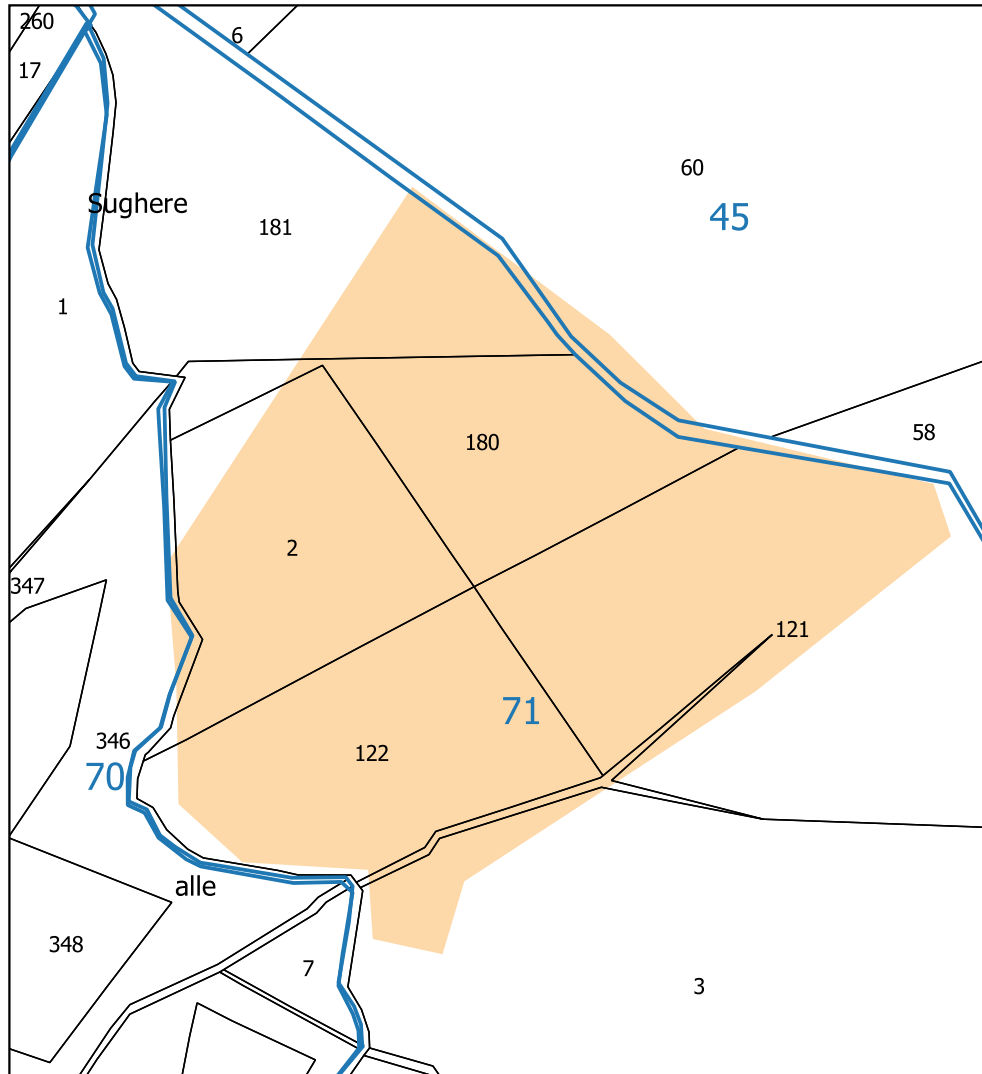
FOGLIO CATASTALE: 1

MAPPALE: 2(P) - 3(P) - 4(P) - 5(P) - 6(P) - 10(P) - 31(P) - 102(P) - 452(P) - 453(P) - 529(P) - 744(P) - 745(P) - 747(P) - 759(P) - 787(P) ex 758



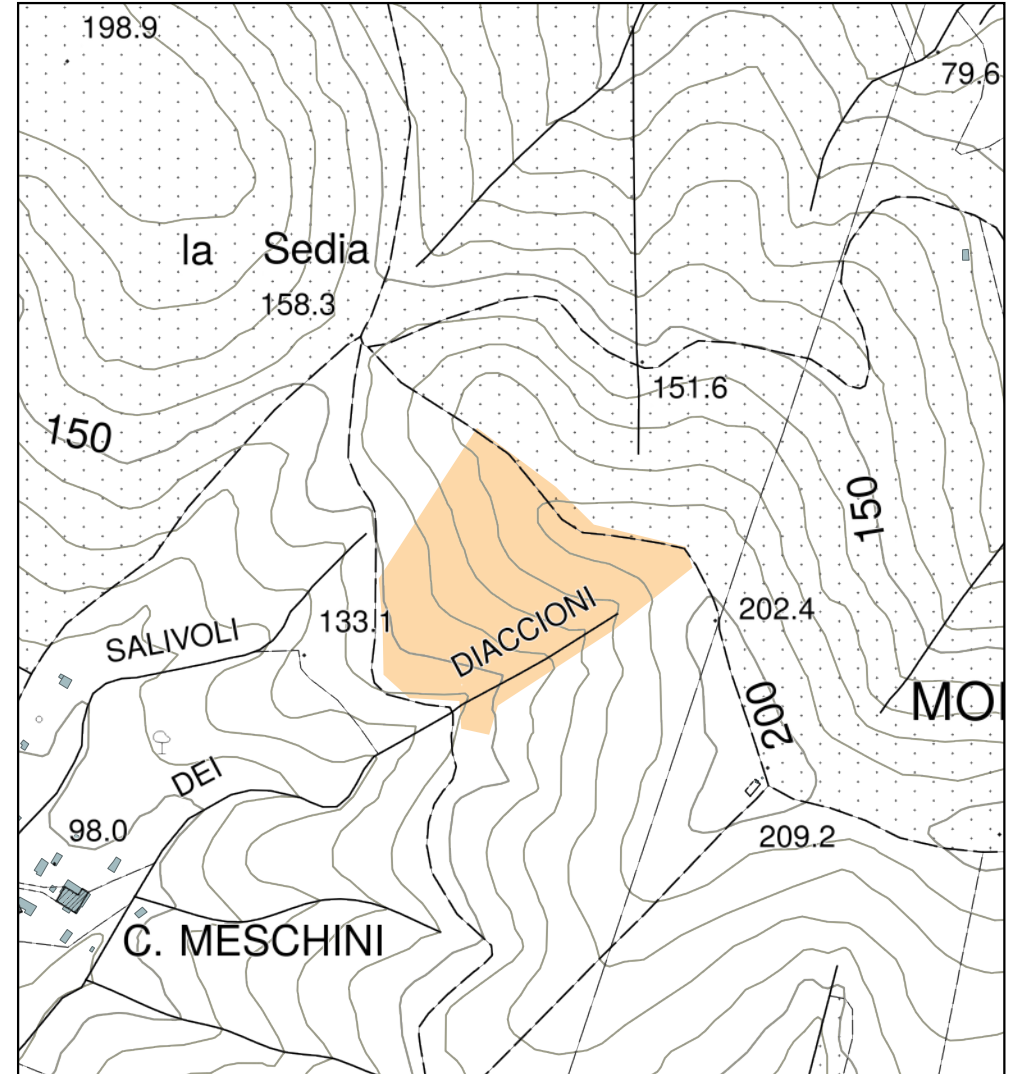
COMUNE DI PIOMBINO

CATASTO DELLE AREE PERCORSE DAL FUOCO



Planimetria Catastale

0 10 20 30 40 50 m



Carta Tecnica Comunale + DBMT Regione Toscana

0 50 100 m

INCENDIO: 22/06/2022
LOCALITA': Santa Maria
SUPERFICIE BOSCHIVA: 2,2128 Ha
FOGLIO CATASTALE: 45 - 70 - 71
MAPPALE: 58 (P) - 60 (P) - 346 (P) - 2 (P) - 3 (P) - 121 (P) - 122 (P) - 180 (P) - 181 (P)



COMUNE DI PIOMBINO